

Populonia-Cala Moresca

↔ 13,9 km

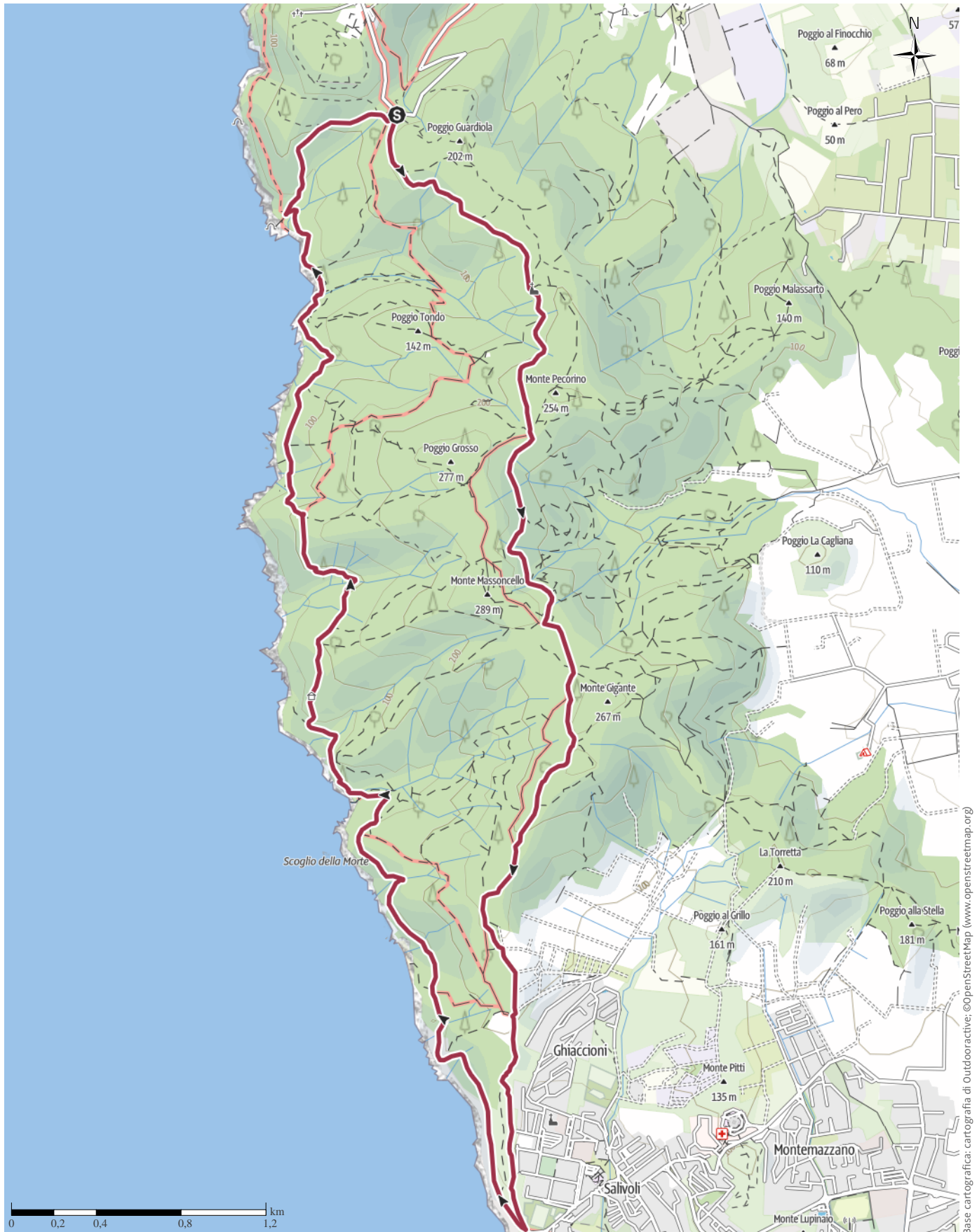
🕒 4:20 h

▲ 359 m

▼ 359 m

Difficoltà

media



Populonia-Cala Moresca

↔ 13,9 km

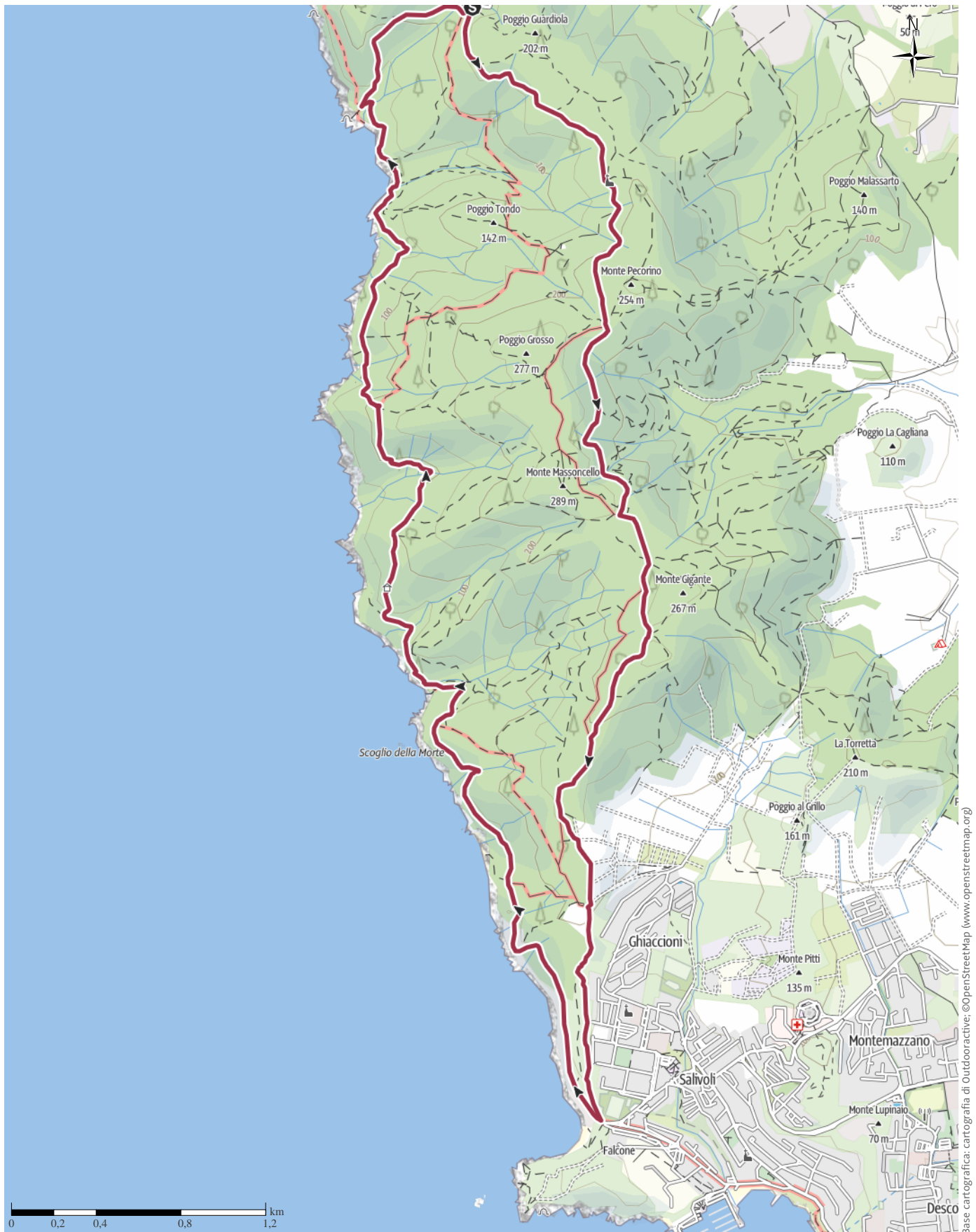
🕒 4:20 h

▲ 359 m

▼ 359 m

Difficoltà

media



Populonia-Cala Moresca

↔ 13,9 km

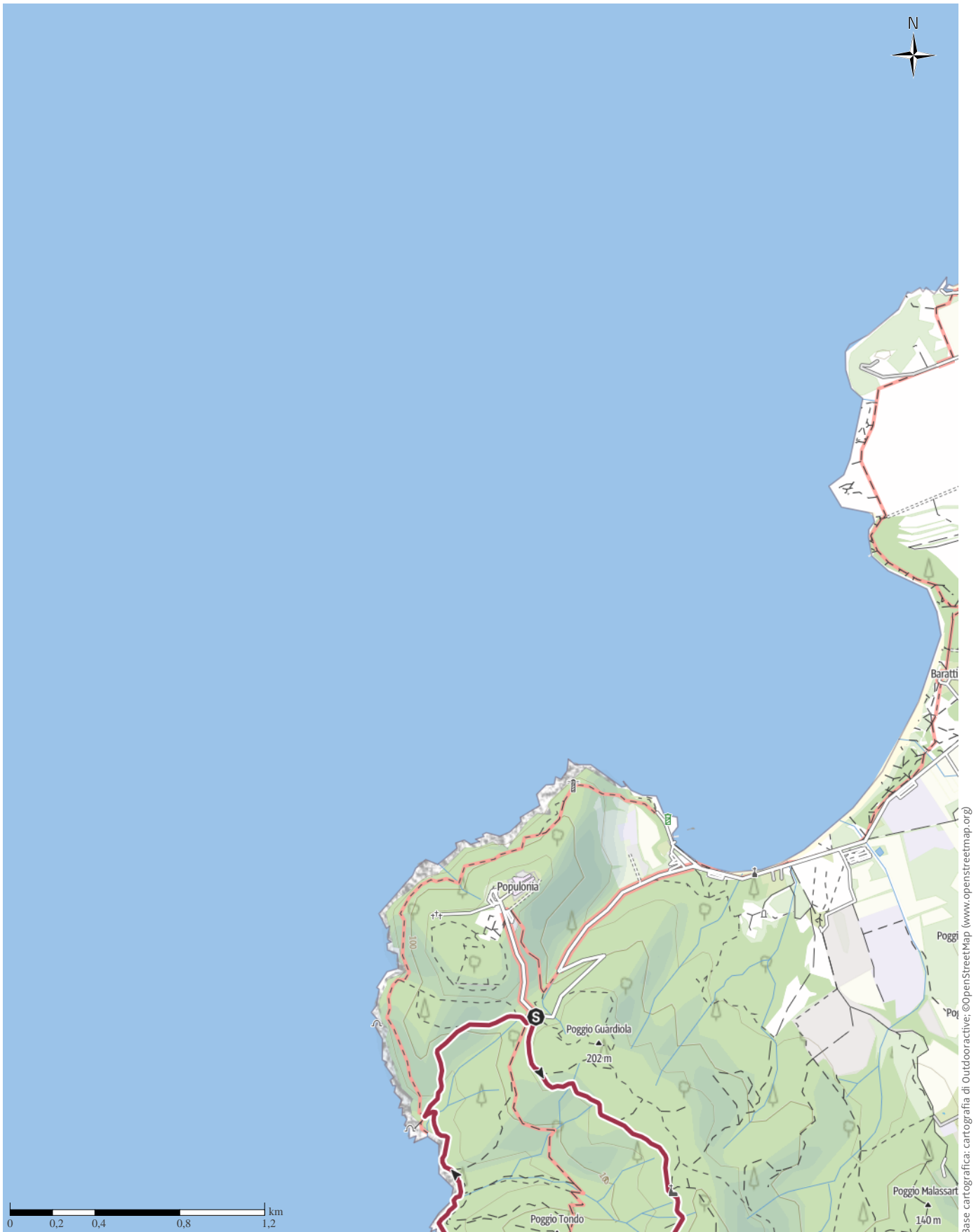
🕒 4:20 h

▲ 359 m

▼ 359 m

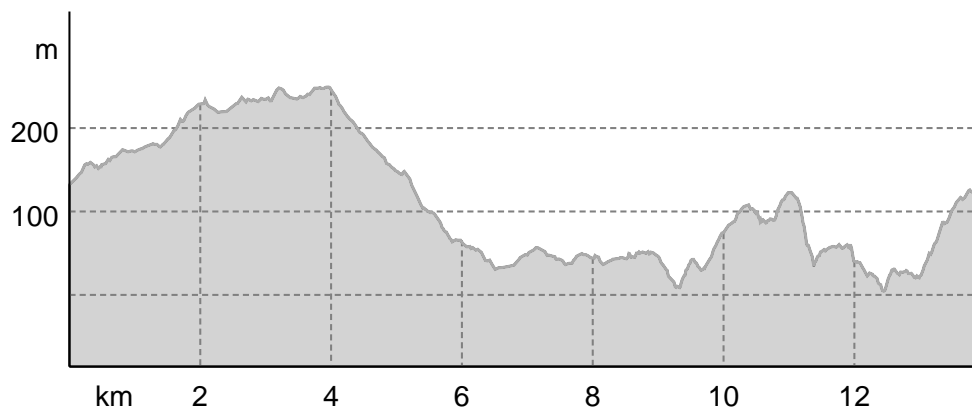
Difficoltà

media



Populonia-Cala Moresca

Profilo altimetrico



Dati del percorso

Escursione

Distanza ↔ 13,9 km

Durata ⌚ 4:20 h

Salita ▲ 359 mt

Discesa ▼ 359 mt

Difficoltà media

Impegno fisico ●●●●●●

Tecnica ●●●●●●

Livello sul mare

249 m

5 m

Periodo consigliato

GEN | FEB | MAR

APR | MAG | GIU

LUG | AGO | SET

OTT | NOV | DIC

Valutazioni

Autori

Emozione ●●●●●●

Paesaggio ●●●●●●

Community

Altri dati

Proprietà

Panoramico

Classificazione

 Percorso ad anello

 Punti di ristoro lungo il percorso


w3w: ///rinate.guanti.resero

Apri il percorso sul tuo Smartphone



Scannerizza questo codice QR e salva questo percorso per l'uso offline, condividilo con gli amici e altro...

Sito web

<https://out.ac/ITTifa>


Camminatori Anonimi
Massa Marittima, Maremma

Ultimo aggiornamento: 08.05.2024

Direzioni da seguire

Partenza

Populonia

Coordinate:

DD: 42.983953, 10.492626

DMS: 42°59'02.2"N 10°29'33.5"E

UTM: 32T 621694 4760113

Populonia-Cala Moresca

Legenda









Topografia

	Bosco, foresta
	Palude
	Prato
	Zona residenziale con edifici singoli
	Zona commerciale con edifici singoli
	Cimitero
	Campo da golf
	Impianti sportivi, stadio
	Stadio
	Piscina all'aperto
	Vigneto
	Incisioni rupestri
	Confini di stato
	Confine di stato
	Confine comunale
	Linea altimetrica
	Zona ad utilizzo speciale
	Riserva naturale











Elementi topografici

	Montagna/cima
	Punto altimetrico
	Roccia
	Caverna
	Chiesa
	Cappella
	Cimitero
	Palazzo/castello
	Abbazia
	Monumento
	Rovina
	Miniera
	Tomba
	Torre di trasmissione
	Pala eolica
	Mulino a vento / acqua
	Punto panoramico

Strade e sentieri

	Autostrada numero
	Strada statale con numero
	Nazione, regione, provincia
	Strada comunale
	Strada consorziale
	Strada agricola
	Sentiero
	Via ferrata

Impianti e treno

	Cabinovia
	Cabinovia
	Seggiovia
	Skilift
	Teleferica
	Treno
	Metro
	Metro
	Tram
	Stazione ferroviaria