

# Corno Grande cima occidentale

↔ 10,3 km

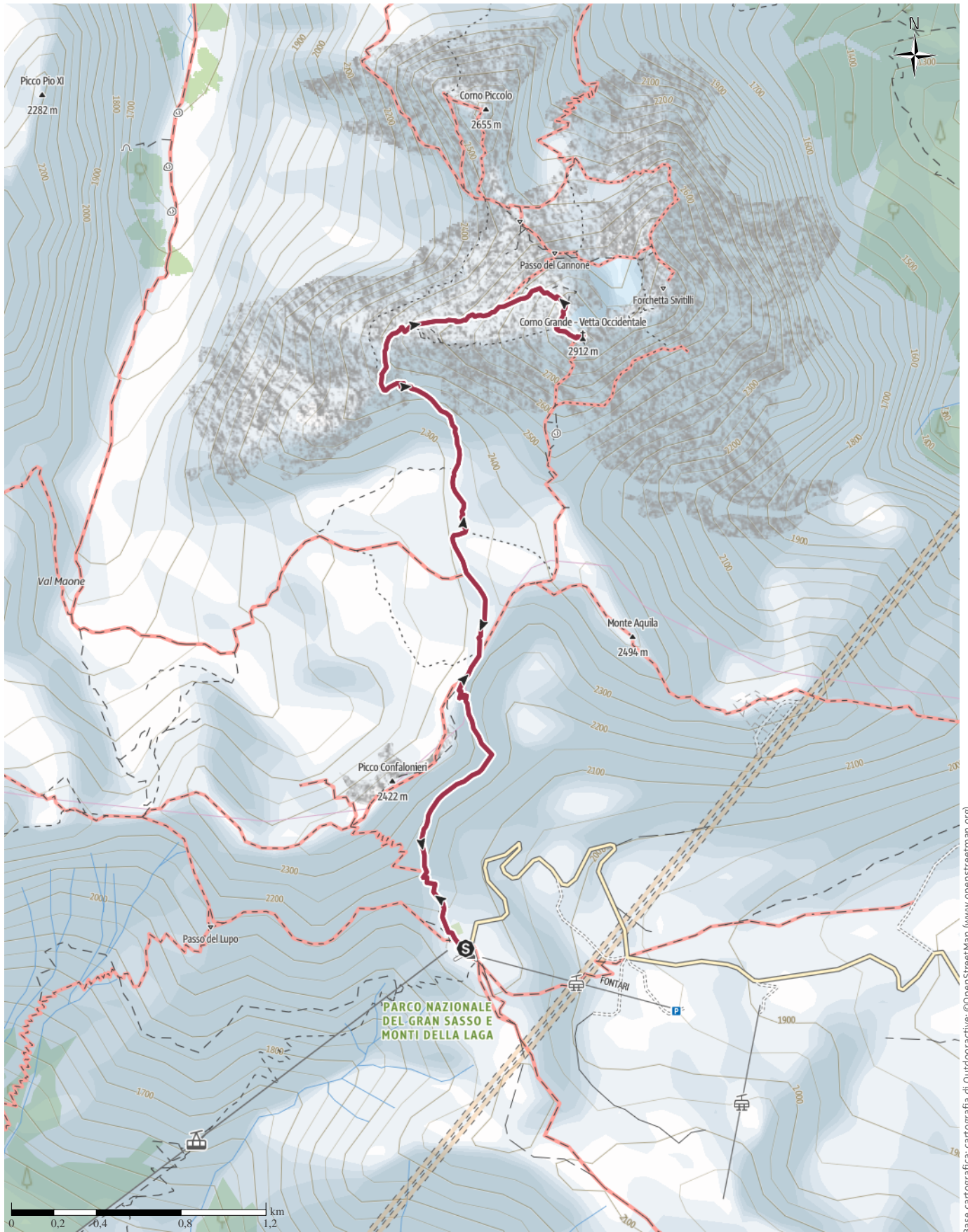
🕒 4:20 h.

▲ 841 m

▼ 841 m

Difficoltà




difficile



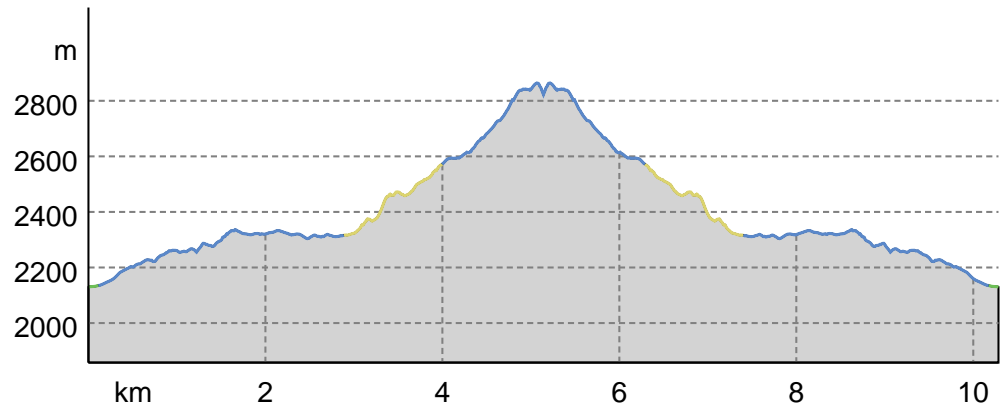
Base cartografica: cartografia di Outdooractive; ©OpenStreetMap (www.openstreetmap.org)

## Corno Grande cima occidentale

## Tipo di percorso

Strada	7,8 km
 sterrata	
 Strada o via	0,2 km
 Alpinismo	2,2 km

## Profilo altimetrico



## Dati del percorso

## Escursione

Lunghezza ↔ 10,3 km

Durata ⌚ 4:20 h.

Salita ▲ 841 mt

Discesa ▼ 841 mt

Difficoltà **difficile**

Impegno fisico ●●●●●●

Tecnica ●●●●●●

Livello sul mare

 2.864 m 2.130 m

## Periodo consigliato

GEN | FEB | MAR

APR | MAG | GIU

LUG | AGO | SET

OTT | NOV | DIC

## Recensioni

## Autori

Emozione ●●●●●●

Paesaggio ●●●●●●

## Community

## Altri dati

## Proprietà

Panoramico Interesse geologico

Interesse faunistico Passaggio in vetta

Andata e ritorno Interesse botanico



## Camminatori Anonimi

Ultimo aggiornamento: 19.07.2022

Parco Nazionale del Gran Sasso e i Monti della Laga,  
via normale da Campo Imperatore

## Apri il percorso sul tuo Smartphone



Scannerizza questo codice QR e  
salva questo percorso per l'uso  
offline, condividilo con gli amici e  
altro...

Sito web

<https://out.ac/IAduIX>