

Giro dei forti spagnoli di Porto Ercole

↔ 12,1 km

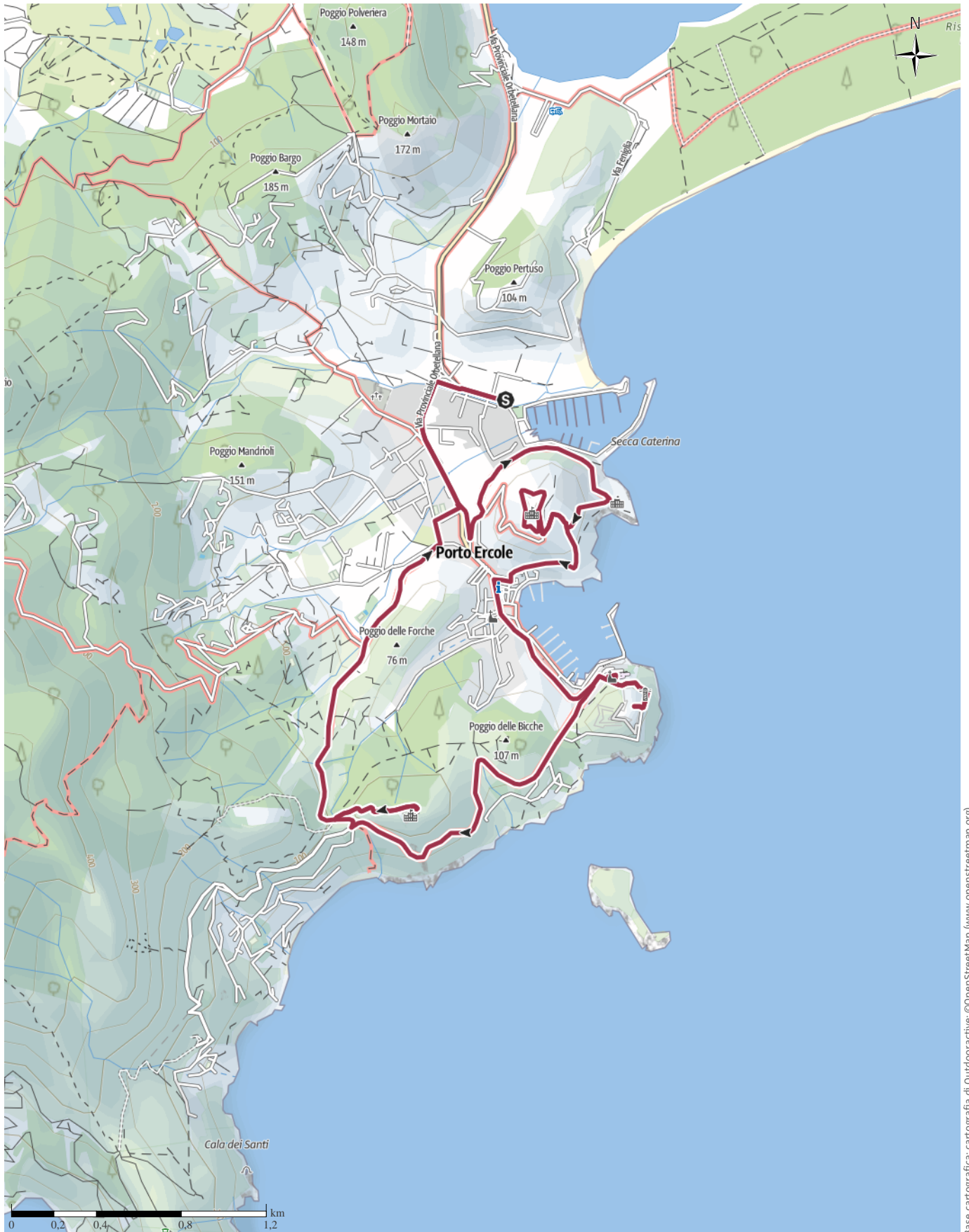
🕒 3:40 h.

▲ 330 m

▼ 330 m

Difficoltà

media



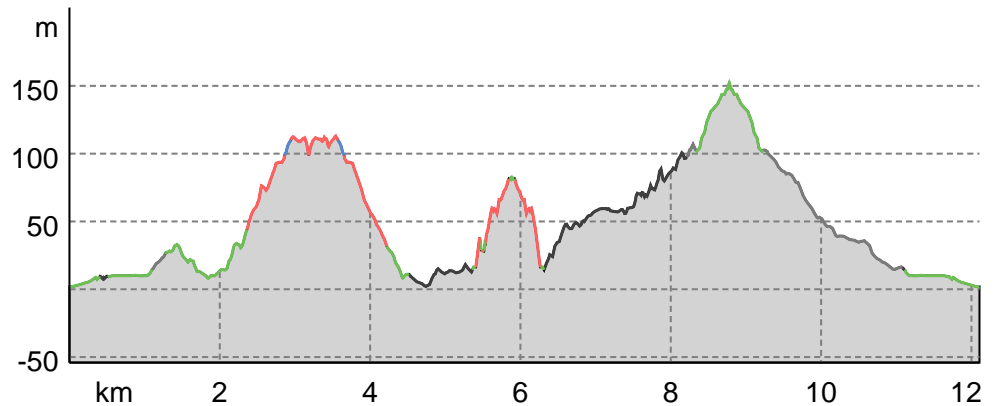
Base cartografica: cartografia di Outdooractive; ©OpenStreetMap (www.openstreetmap.org)

Giro dei forti spagnoli di Porto Ercole

Tipo di strada

Asfalto	2,2 km
Strada	0,2 km
sterrata	
Sentiero	4,5 km
naturalistico	
Sentiero	2,4 km
Strada	2,8 km

Profilo altimetrico



Dati del percorso

Escursione

Lunghezza ↔ 12,1 km

Durata ⌚ 3:40 h.

Salita ▲ 330 mt

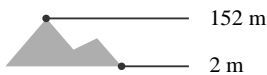
Discesa ▼ 330 mt

Difficoltà media

Impegno fisico ●●●●●●

Tecnica ●●●●●●

Livello sul mare



Periodo consigliato

GEN | FEB | MAR
 APR | MAG | GIU
 LUG | AGO | SET
 OTT | NOV | DIC

Recensioni

Autori

Emozione ●●●●●●

Paesaggio ●●●●●●

Community

Altri dati

Proprietà

Panoramico Rilevanza culturale/storica

Classificazione

 Percorso ad anello

 Punti di ristoro lungo il percorso


Camminatori Anonimi
Massa Marittima, Maremma

Ultimo aggiornamento: 28.01.2023

Apri il percorso sul tuo Smartphone



Scannerizza questo codice QR e salva questo percorso per l'uso offline, condividilo con gli amici e altro...

Sito web

<https://out.ac/IHSGot>