

Il percorso del Gladiatore

↔ 10,1 km | ⌚ 2:55 h. | ▲ 273 m | ▼ 273 m | Difficoltà -



Base cartografica: cartografia di Outdooractive; ©OpenStreetMap (www.openstreetmap.org)

Il percorso del Gladiatore

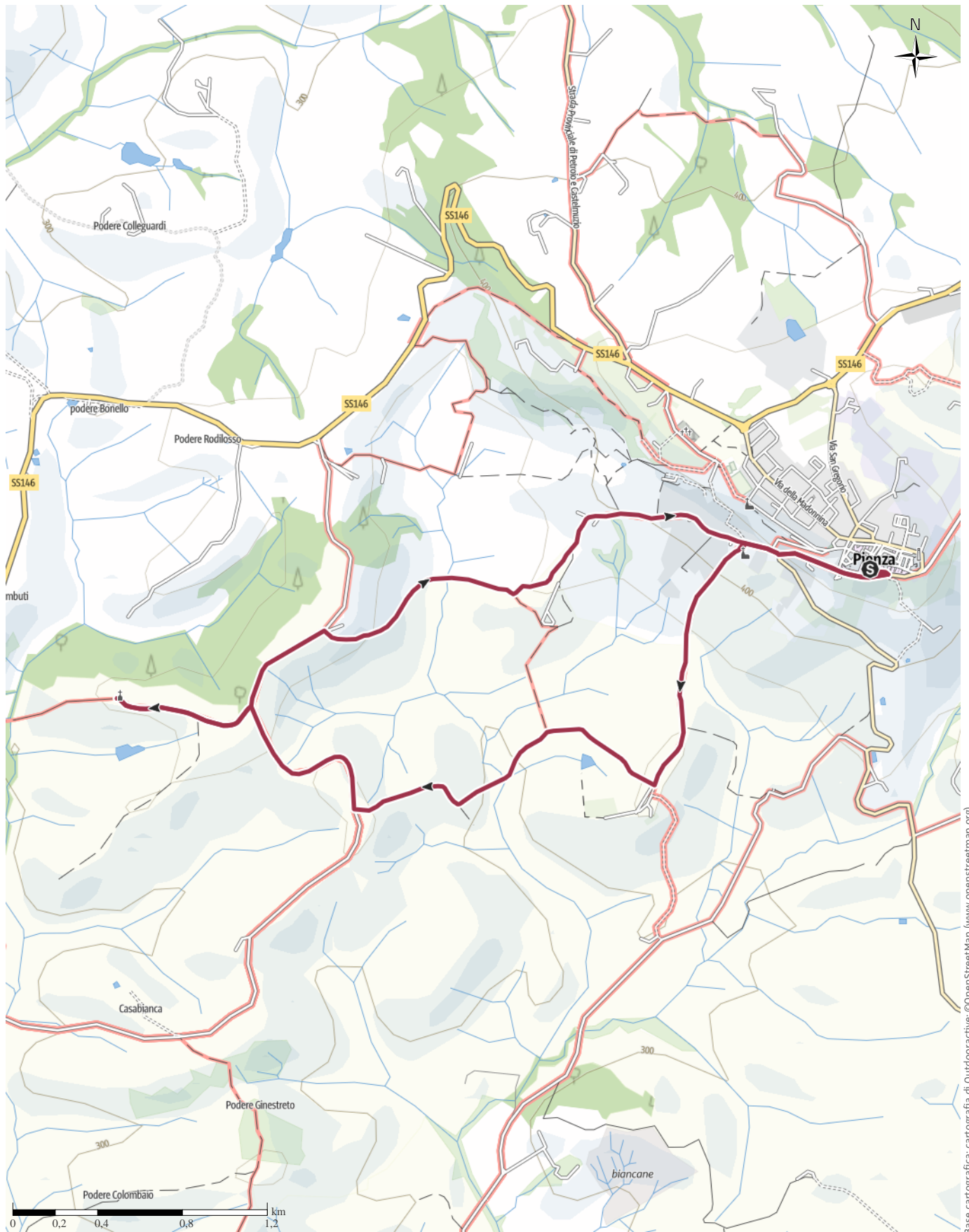
↔ 10,1 km

🕒 2:55 h.

▲ 273 m

▼ 273 m

Difficoltà -



Base cartografica: cartografia di Outdooractive; ©OpenStreetMap (www.openstreetmap.org)

Il percorso del Gladiatore

↔ 10,1 km

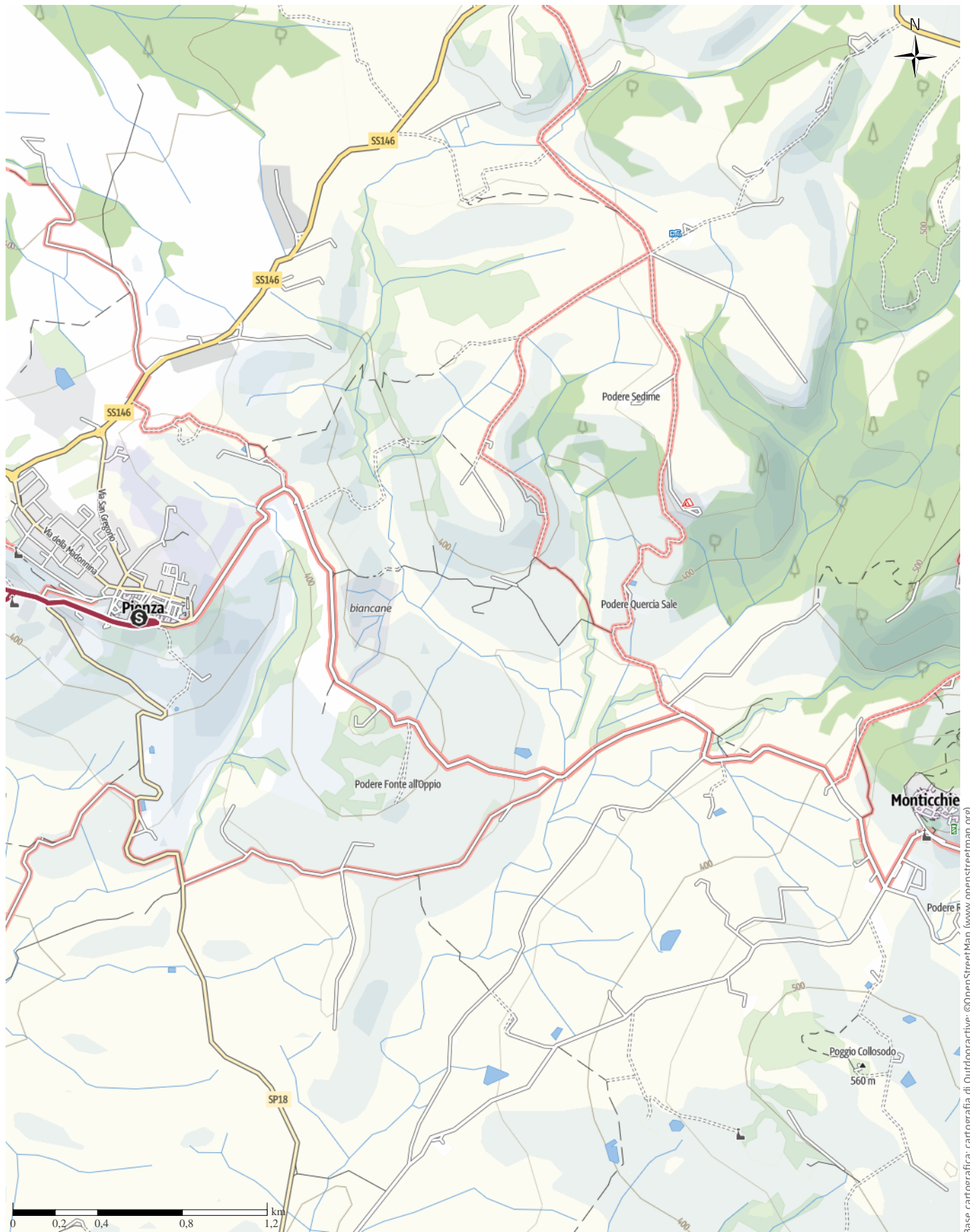
🕒 2:55 h.

▲ 273 m

▼ 273 m

Difficoltà

-



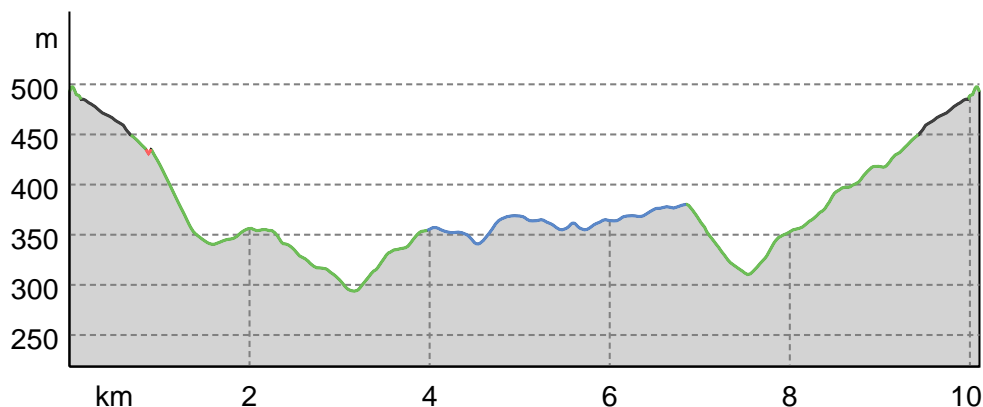
Base cartografica: cartografia di Outdooractive; ©OpenStreetMap (www.openstreetmap.org)

Il percorso del Gladiatore

Tipo di strada

Strada	2,9 km
sterrata	
Sentiero	6,1 km
naturalistico	
Sentiero	0,1 km
Strada	1,1 km

Profilo altimetrico



Dati del percorso

Escursione

Lunghezza ↔ 10,1 km

Durata ⌚ 2:55 h.

Salita ▲ 273 mt

Discesa ▼ 273 mt



Periodo consigliato

GEN | FEB | MAR

APR | MAG | GIU

LUG | AGO | SET

OTT | NOV | DIC

Recensioni

Autori

Emozione ●●●●●●

Paesaggio ●●●●●●

Community

Altri dati



Camminatori Anonimi
Massa Marittima, Maremma

Ultimo aggiornamento: 07.01.2023

Apri il percorso sul tuo Smartphone



Scannerizza questo codice QR e salva questo percorso per l'uso offline, condividilo con gli amici e altro...

Sito web

<https://out.ac/IFrNsT>