

Monte Amaro dal rifugio Pomilio

↔ 25,4 km

🕒 12:00 h.

⬇️ 1.535 m

⬆️ 1.535 m

Difficoltà

difficile



Base cartografica: cartografia di Outdooractive; ©OpenStreetMap (www.openstreetmap.org)

Monte Amaro dal rifugio Pomilio

↔ 25,4 km

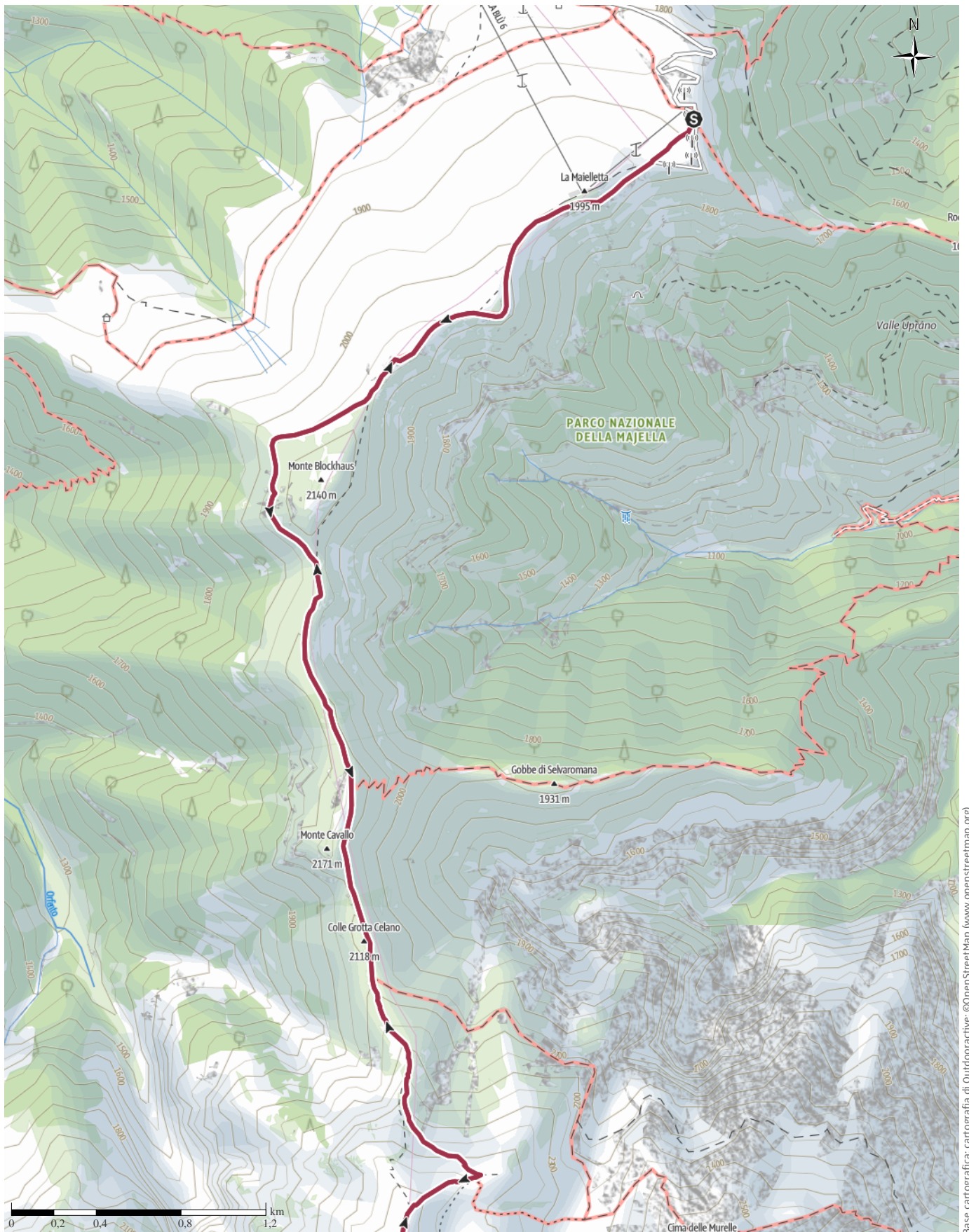
🕒 12:00 h.

▲ 1.535 m

▼ 1.535 m

Difficoltà

difficile



Base cartografica: cartografia di Outdooractive; ©OpenStreetMap (www.openstreetmap.org)

Monte Amaro dal rifugio Pomilio

↔ 25,4 km

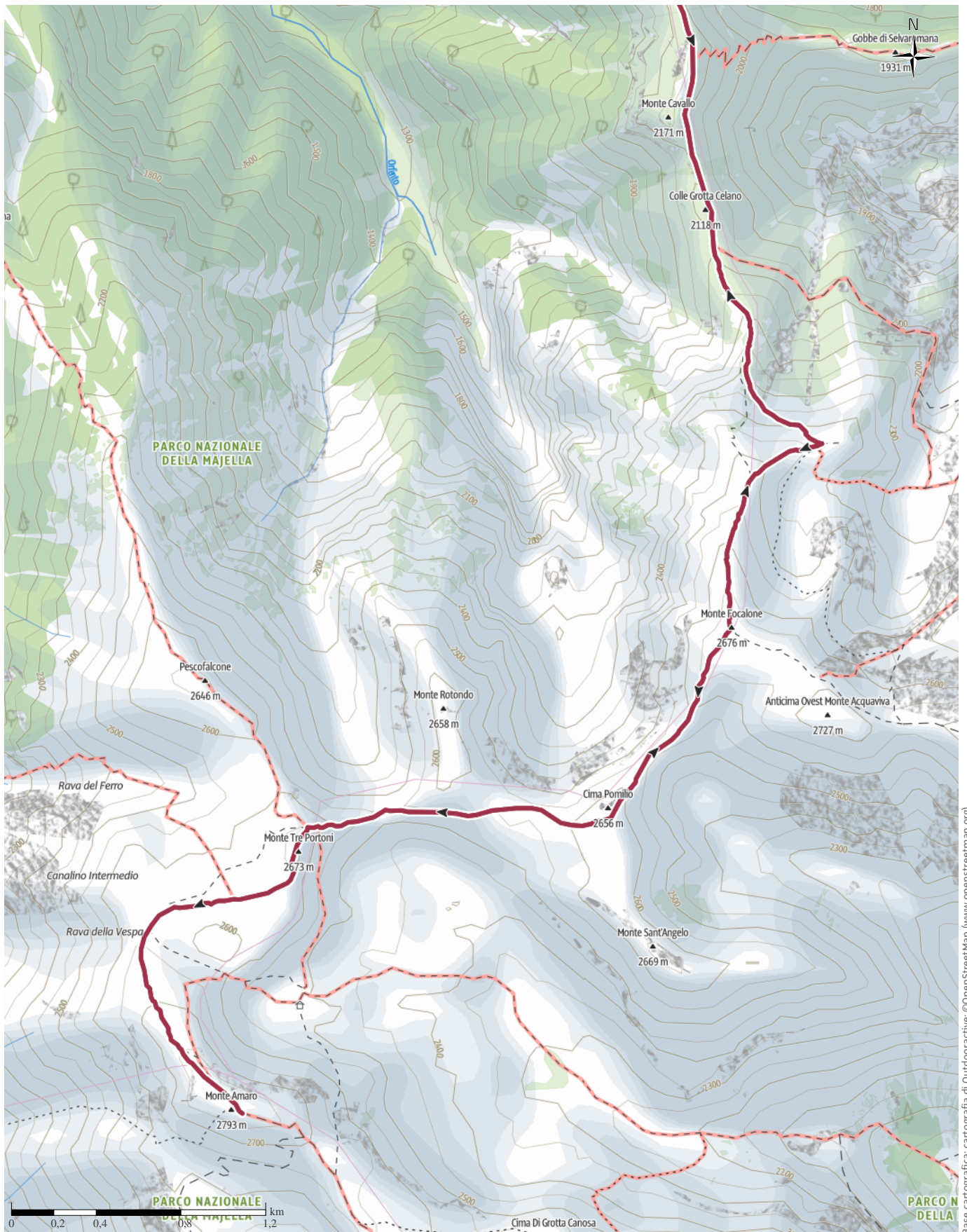
🕒 12:00 h.

▲ 1.535 m

▼ 1.535 m

Difficoltà

difficile



Base cartografica: cartografia di Outdooractive; ©OpenStreetMap (www.openstreetmap.org)

Monte Amaro dal rifugio Pomilio

↔ 25,4 km

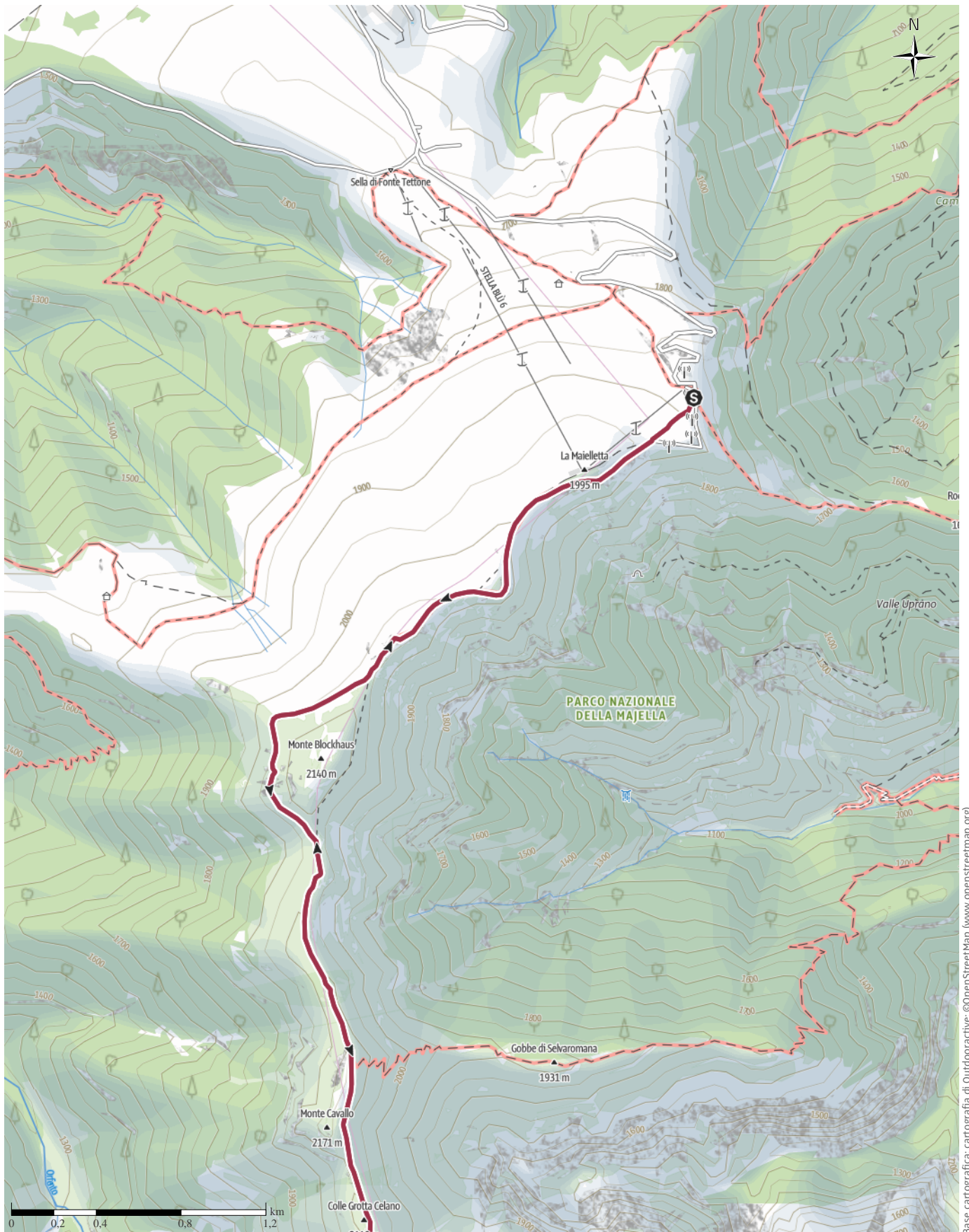
🕒 12:00 h.

▲ 1.535 m

▼ 1.535 m

Difficoltà

difficile



Base cartografica: ©Outdooractive; ©OpenStreetMap (www.openstreetmap.org)

Monte Amaro dal rifugio Pomilio

Profilo altimetrico

Asfalto	4 km
Strada	1 km
sterrata	
Sentiero	20,4 km



Dati del percorso

Escursione

Lunghezza ↔ 25,4 km

Durata ⌚ 12:00 h.

Salita ▲ 1535 mt

Discesa ▼ 1535 mt

Difficoltà difficile

Impegno fisico ●●●●●●

Tecnica ●●●●●●

Livello sul mare

2.793 m

1.893 m

Periodo consigliato

GEN | FEB | MAR

APR | MAG | GIU

LUG | AGO | SET

OTT | NOV | DIC

Recensioni

Autori

Emozione ●●●●●

Paesaggio ●●●●●

Community

Percorso (1) ★★★★★

Altri dati

Proprietà

Panoramico

Fauna

Andata e ritorno

Interesse geologico

Passaggio in vetta

Flora


Camminatori Anonimi
Massa Marittima, Maremma

Ultimo aggiornamento: 28.08.2023

Materiale informativo

Consigli e raccomandazioni aggiuntive

Minimo 2 lt d'acqua

Direzioni da seguire

Punto di partenza

Rifugio Pomilio

Coordinate:

DD: 42.160665, 14.132681

DMS: 42°09'38.4"N 14°07'57.7"E

UTM: 33T 428351 4667979

w3w: ///cucite.colpите.tetra

Punto d'arrivo

Cima del monte Amaro

Apri il percorso sul tuo Smartphone



Scannerizza questo codice QR e salva questo percorso per l'uso offline, condividilo con gli amici e altro...

Sito web

<https://out.ac/IMY7kX>